


# Natur- och friluftsplän för Finspångs kommun -lägesrapport 2019-03-18




# Bakgrund

- Prioriterat uppdrag 2018/2019
- Varför en gemensam plan?
  - en rik och omväxlande natur skapar förutsättningar för friluftsliv och rekreation som i sin tur främjar en god hälsa
  - erfarenheter från andra kommuner
- Syfte
  - planeringsunderlag
  - synliggörande av våra värden
  - leva upp till nationella och regionala mål




# Delmoment

- Kartläggning
  - värdefulla naturområden (uppdatering av objektskatalogen)
  - värden för friluftsliv och rekreation
- Planeringsförutsättningar
  - miljömål, friluftslivsmål, Agenda 2030...
- Utformning av planen
  - remissförslag till kommunstyrelsen
  - förslag till natur- och friluftsplen till kommunfullmäktige
  - möjligheter för en digital plan, ger bra koppling till kartunderlaget



# Uppdatering av objektskatalogen över värdefulla naturområden

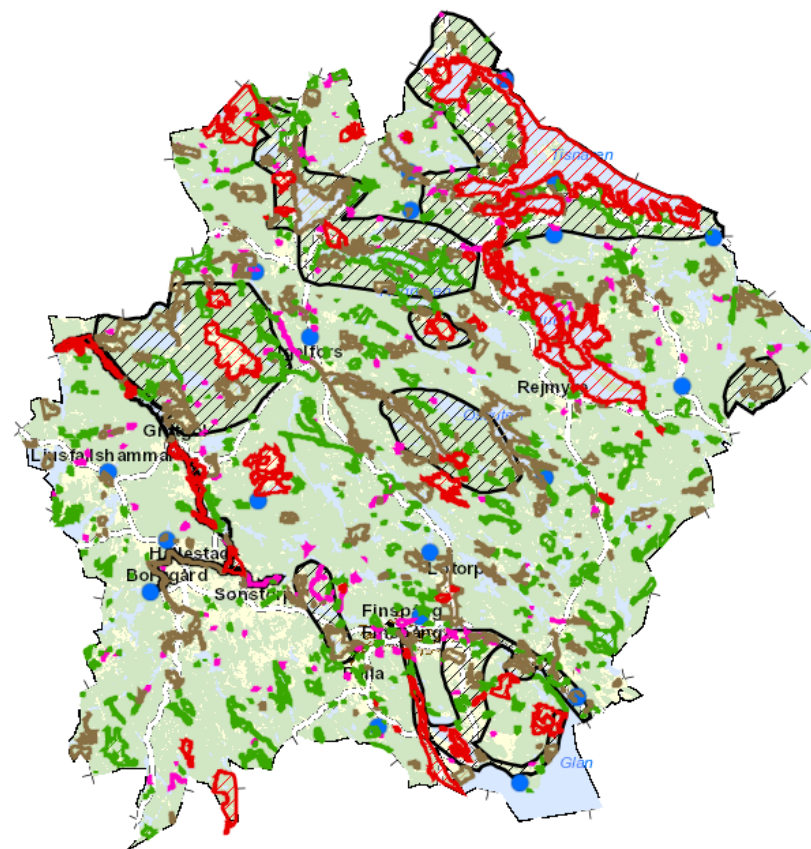
- Nuvarande naturvårdsprogram daterat 2003 och inventeringar 1999
- Behovet var stor att göra en uppdatering av listan över värdefulla naturområden
- Områden är klassade från I till 4. Klass I är nationellt intresse och klass 4 är lokalt intresse. Finns dessutom enstaka fynd och värdetrakter
- Det är endast naturvärden i områdena som är klassade





# Uppdatering av objektskatalogen över värdefulla naturområden

- Inventering av tillgänglig information och skapande av naturvårdskarta
- Projektanställning av person med LONA-stöd som inventerat och dokumenterat
- Vidare dokumentation och inventeringar
- Synliggörande av information via webbplatsen



# Resultat, erfarenheter, omfattning

Arbetet pågår fortfarande, hittills har:

- Cirka 220 områden har besökts och inventerats
- Cirka 380 nya områden/fynd har lagts till (nu totalt ca 910 i katalogen)
- Ett antal områden/enstaka fynd har tagits bort på grund av att de inte längre har några värden (gäller främst skog som har avverkats)
- Många intressanta nya områden och artfynd



Falla-Doverstorp mm:  
Silvergökbi (EN + ÅGP)  
Guldsandbi (NT + ÅGP)



S:t Maria kyrka:  
Läderbagge  
(NT+N2+ ÅGP)



Eliantorps motorbana:  
Mörkgökbi (VU, 1:a fyndet Ö)  
Gronops lunatus (NT, utdöd)



Strussjök. och N Lotorp:  
Ryl (EN)



# Kartläggning av värdefulla områden för friluftsliv

- Projektanställning med LONA-stöd
  - inventering av friluftsområden i Finspångs kommun
- Medverkan i Naturvårdverkets pilotstudie 2017-2019
  - insamling av underlag
  - kartläggning av områdestyper
  - värdering av områden
  - klassificering
  - visualisering
- Utformning av vägledning
  - delger erfarenheter nationellt
- Dialog med lokalt föreningsliv



*”Vistelse utomhus i natur- och kulturlandskapet för välbefinnande och naturupplevelser utan krav på tävling”*



# Kartläggning

- Vi har pekat ut ca 60 områden...
  - oberoende av markägarförhållanden
- Områdestyper
  - bostadsnära rekreation
  - tätortsnära natur/friluftsliv
  - grönstråk
  - stora områden (anläggningar)
  - långa leder
  - stränder och vattenområden
  - jordbruk och skogslandskap
  - särskilda kvalitetsområden
  - områden anlagda för särskilda brukarkategorier





# Värdering

- Värderingskriterier (egenskaper)
  - Brukarfrekvens
  - Regionala och nationella användare
  - Upplevelsekvaliteter
  - Symbolvärde
  - Funktion
  - Lämplighet
  - Tillrättalagt/anläggningar
  - ...
- Värden
  - Låg, aldrig, saknas... (1)
  - Måttlig, ibland, flera (2)
  - Hög, ofta, många (3)



# Klassificering

- Sammanvägning av värderingskriterier
  - A - mycket viktigt...
  - B - viktigt...
  - C - övrigt...
  - D - ej klassificerat...
- Mycket viktigt (15 stycken)
  - Grosvad/Lunddalen
  - Hunn/Tisnaren
  - Mäseln/Viggestorp/Torstorp
  - Vibjörnsparcken
  - Ölstad
  - Bönnern/Bönnerskogen
  - Bruksmiljön



# Implementering i översiktsplanen

- Anspråk på mark och vattenanvändning
  - naturvärden
  - värden för rekreation och friluftsliv
- Eventuella konflikter - prioriteringar
  - attraktiva boendemiljöer...
  - ”mångfunktionella ytor”...
- Riktlinjer
  - natur, friluftsliv och vatten



# Riktlinjer – natur, friluftsliv och vatten

- Den **biologiska mångfalden** ska främjas och utvecklas.
- Det ska finnas möjligheter till varierande **friluftsupplevelser** för alla.
- Vid planläggning tas hänsyn till **samspelet** mellan boendemiljöer, naturmiljöer och behov av områden för rekreation och friluftsliv.
- Vid planläggning synliggörs, bibehålls och om möjligt stärks den gröna och blåa **infrastrukturen**.
- När viktiga natur- och friluftsvärden får stå tillbaka för andra intressen vid exploatering utreds förutsättningarna för **kompensationsåtgärder**.





# Målområden och struktur i natur- och friluftspanen

- Rika natur- och friluftsupplevelser
- Biologisk mångfald
- Kunskap och samverkan
- Sammanhängande infrastruktur
- Struktur
  - övergripande mål
  - varför är målet viktigt?
  - strategi för att nå målet
  - åtgärder
  - koppling till nationella, regionala och lokala mål

